An aerial photograph of a city model. The model shows a grid of streets and building footprints in a brownish-tan color. A prominent feature is a circular structure at the top center, possibly a park or a public square. A river or canal, represented by a light-colored path, winds through the city. The overall layout suggests a planned urban environment.

Entre o rio e a cidade

*Uma história de reconciliação*



## Anápolis - Go

 375.000 habitantes

 Economia PIB per capita [2014] 35.123,67 R\$

 Área 933,156 km<sup>2</sup>

### Parques

 Parque da Liberdade

 Parque Ipiranga

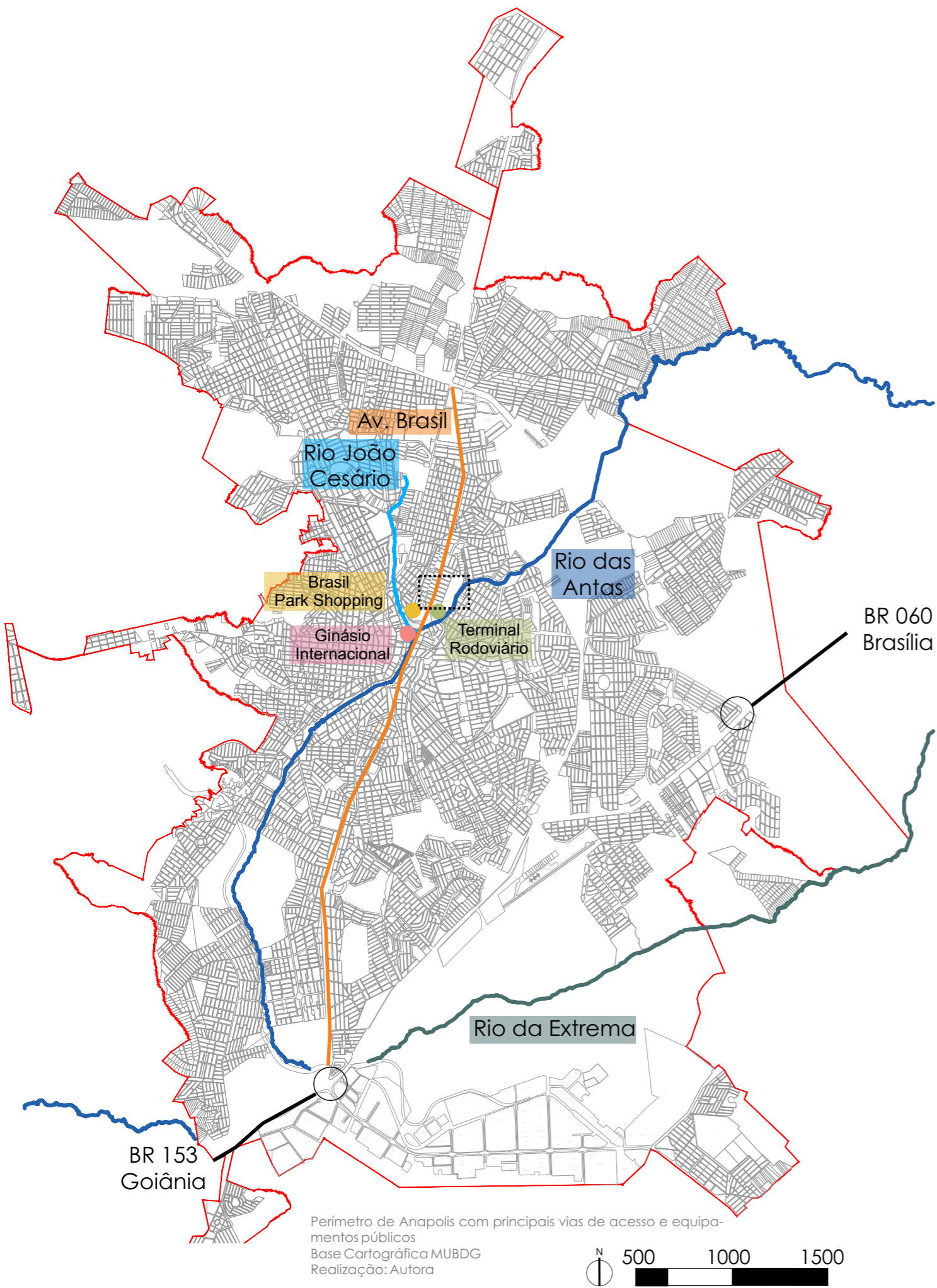
 Parque Antonio Marmo Canedo

 Parque JK

 Parque da cidade

 Central Park

 Uma historia de reconciliação



● Região Central de Anápolis

● Setor Andracel


● Cortado pela Av. Brasil

● Entorno com importantes equipamentos



# Brasil Park Shopping





**Ginasio Internacional  
Newton de Faria**

The image shows the exterior of a modern bus terminal building. The building has a dark, possibly black, facade with a prominent horizontal band of light grey or white material. On this band, the words "TERMINAL RODOVIARIO" and "JOSIAS MOREIRA BRAGA" are printed in large, bold, black, sans-serif capital letters. The building is partially obscured by a dark, possibly black, metal structure in the foreground, which appears to be part of a bus stop or shelter. The ground in front of the building is a mix of gravel and sparse grass. The sky is a clear, bright blue.

**TERMINAL RODOVIARIO**

**JOSIAS MOREIRA BRAGA**

**Terminal Rodoviário  
Josias Moreira Braga**



# *Escolha do Lugar*

Justificativa

Inauguração da  
Escola Municipal  
Professora Ediné  
Rodrigues Gomes



A PREFEITURA DE ANÁPOLIS ESTÁ  
INAUGURANDO A ESCOLA  
MUNICIPAL PROFESSORA EDINÉ  
RODRIGUES GOMES, NO BAIRRO  
SÃO JORGE, QUE VAI ATENDER 400  
ALUNOS DE 7 ANOS. SÃO  
SALAS DE AULA, LABORATÓRIO DE  
INFORMÁTICA, SALA DE  
ATENIMENTO EDUCACIONAL  
ESPECIALIZADO E MUITO MAIS.



## Forte chuva que caiu em Anápolis causou destruição pela cidade



Da Redação  
@p6noticias



22/03/2016



A forte chuva que caiu no final da tarde desta terça-feira (22) em Anápolis voltou a trazer transtornos aos comerciantes e moradores da região central, nordeste e oeste.

Nas adjacências da Praça Americano do Brasil, a água invadiu as calçadas e dificultou o tráfego de veículos.



Inauguração da  
Escola Municipal  
Professora Ediné  
Rodrigues Gomes



A PREFEITURA DE ANÁPOLIS ESTÁ INAUGURANDO A ESCOLA MUNICIPAL PROFESSORA EDINÉ RODRIGUES GOMES, NO BAIRRO SÃO JORGE, QUE VAI ATENDER 400 ALUNOS DO 1º AO 5º ANO. SÃO SALAS DE AULA, LABORATÓRIO DE INFORMÁTICA, SALA DE ATENDIMENTO EDUCACIONAL ESPECIALIZADO E MUITO MAIS.

## Forte chuva que caiu em Anápolis causou destruição pela cidade



Da Redação  
@p6noticias



22/03/2016



A forte chuva que caiu no final da tarde (22) em Anápolis voltou a trazer transtorno comerciantes e moradores da região oeste.

Nas adjacências da Praça Americano de invadiu as calçadas e dificultou o tráfego

Cidades

## Chuva causa destruição em Anápolis

Casas ficaram sob as águas do córrego antas. Na região central, viela teve de ser interditada por causa de desmoronamento

06/12/2010 22:03

Renato Conde



Paulo Nunes  
Gonçalves,  
de Anápolis



Inauguração da Escola Municipal Professora Ediné Rodrigues Gomes



A PREFEITURA DE ANÁPOLIS ESTÁ INAUGURANDO A ESCOLA MUNICIPAL PROFESSORA EDINÉ RODRIGUES GOMES, NO BAIRRO SÃO JORGE, QUE VAI ATENDER 400 ALUNOS DO 1º AO 5º ANO. SÃO SALAS DE AULA, LABORATÓRIO DE INFORMÁTICA, SALA DE ATENDIMENTO EDUCACIONAL ESPECIALIZADO E MUITO MAIS.

## Forte chuva que caiu em Anápolis causou destruição pela cidade

A forte chuva que caiu no final da tarde

# JP Jornal Populacional

Aqui a notícia é real

PROJETO PRÉ-APROVAÇÃO DE ORGÃOS GOVERNAMENTAIS

INÍCIO LOCAIS NOTÍCIAS MODA & BELEZA GUIA POPULACIONAL

Página Inicial / Notícias / Anápolis / Notícia / Chuva forte causa alagamentos e prejuízos na cidade de Anápolis

## Chuva forte causa alagamentos e prejuízos na cidade de Anápolis

Publicado em 25/11/2016 às 07:38

CLIQUE PARA AMPLIAR



A chuva forte que caiu em Anápolis na tarde desta quinta-feira (24) trouxe prejuízos para a população. Durante as cerca de 1h30 de queda d'água, foram registrados alagamentos, deslizamentos de terra e queda de árvores.

No bairro Jardim Ana Paula, um dos muros do estádio Jonas Duarte desabou e caiu sobre um veículo de autoescola. Ninguém ficou ferido.

O Córrego das Antas transbordou na altura do

Brasil Park Shopping, no Centro. Houve alagamentos também nas avenidas Pedro Ludovico e Universitária.

Na Rua Mauá, a água da chuva invadiu a casa de uma moradora, que perdeu móveis e eletrodomésticos. Houve registros também de caçambas sendo carregadas com a força da

Cidades

## Chuva causa destruição em Anápolis

Casas ficaram sob as águas do córrego antas. Na região central, viela teve de ser interditada por causa de desmoronamento

06/12/2010 22:03

Renato Conde



Popular

ulo Nunes Gonçalves, Anápolis



Curtir 37 Tweet 1

Inauguração da  
Escola Municipal  
Professora Ediné  
Rodrigues Gomes



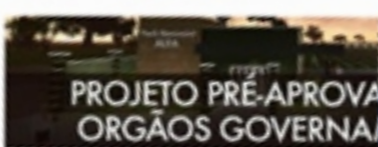
A PREFEITURA DE ANÁPOLIS ESTÁ INAUGURANDO A ESCOLA MUNICIPAL PROFESSORA EDINÉ RODRIGUES GOMES, NO BAIRRO SÃO JORGE, QUE VAI ATENDER 400 ALUNOS DO 1º AO 5º ANO. SÃO SALAS DE AULA, LABORATÓRIO DE INFORMÁTICA, SALA DE ATENDIMENTO EDUCACIONAL ESPECIALIZADO E MUITO MAIS.

## Forte chuva que caiu em Anápolis causou destruição pela cidade

A forte chuva que caiu no final da tarde

# JP Jornal Populacional

Aqui a notícia é real



INÍCIO LOCAIS NOTÍCIAS MODA & BELEZA GUIA POPULACIONAL

Página Inicial / Notícias / Anápolis / Notícia / Chuva forte causa alagamentos e prejuízos na cidade de Anápolis

## Chuva forte causa alagamentos e prejuízos na cidade de Anápolis

Publicado em 25/11/2016 às 07:38

CLIQUE PARA AMPLIAR



A chuva forte que caiu em Anápolis na tarde desta quinta-feira (24) trouxe prejuízos para a população. Durante as cerca de 1h30 de queda d'água, foram registrados alagamentos, deslizamentos de terra e queda de árvores.

No bairro Jardim Ana Paula, um dos muros do estádio Jonas Duarte desabou e caiu sobre um veículo de autoescola. Ninguém ficou ferido.

O Córrego das Antas transbordou na altura do

Brasil Park Shopping, no Centro. Houve alagamentos também nas avenidas Pedro Ludovico e Universitária.

Na Rua Mauá, a água da chuva invadiu a casa de uma moradora, que perdeu móveis e eletrodomésticos. Houve registros também de caçambas sendo carregadas com a força da

Cidades

## Chuva causa destruição em Anápolis

Casas ficaram sob as águas do córrego antas. Na região central, viela teve de ser interditada por causa de desmoronamento

MENU

G1

GOIÁS TV ANHANGUERA

TRÂNSITO GO

14/03/2016 13h53 - Atualizado em 14/03/2016 14h02

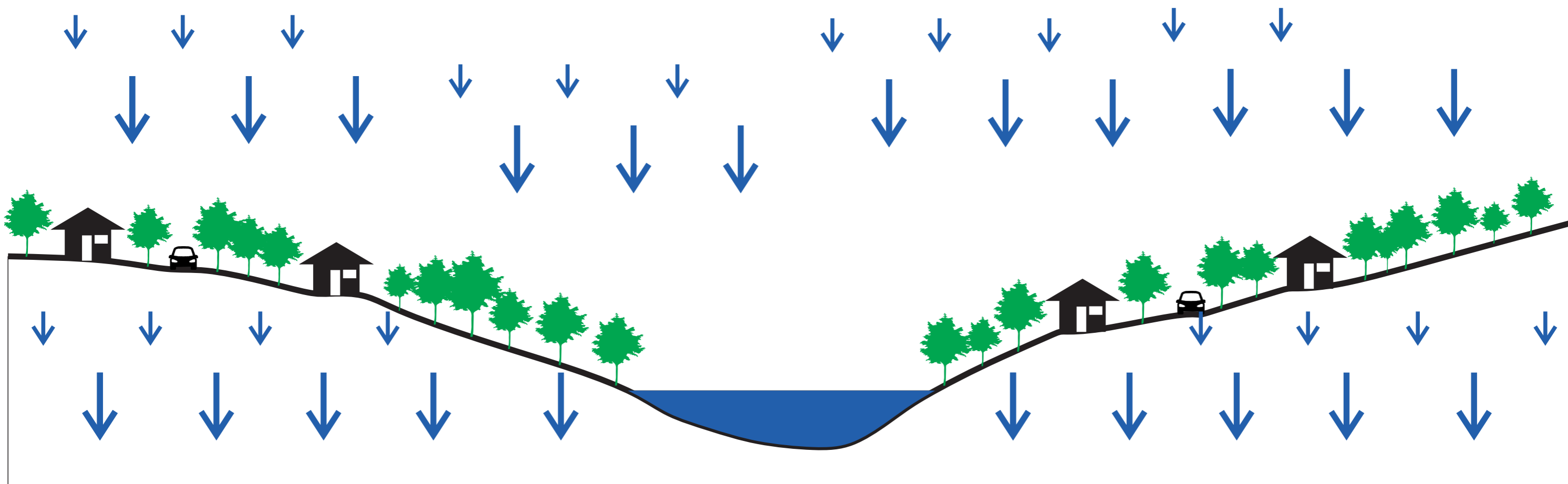
## Vídeo mostra resgate de família em carro levado por enxurrada, em GO

Jovem que passava no local retirou criança do veículo; pais saíram depois. Mãe comemora o fato de ninguém ter se ferido: 'Pensei que íamos morrer'.

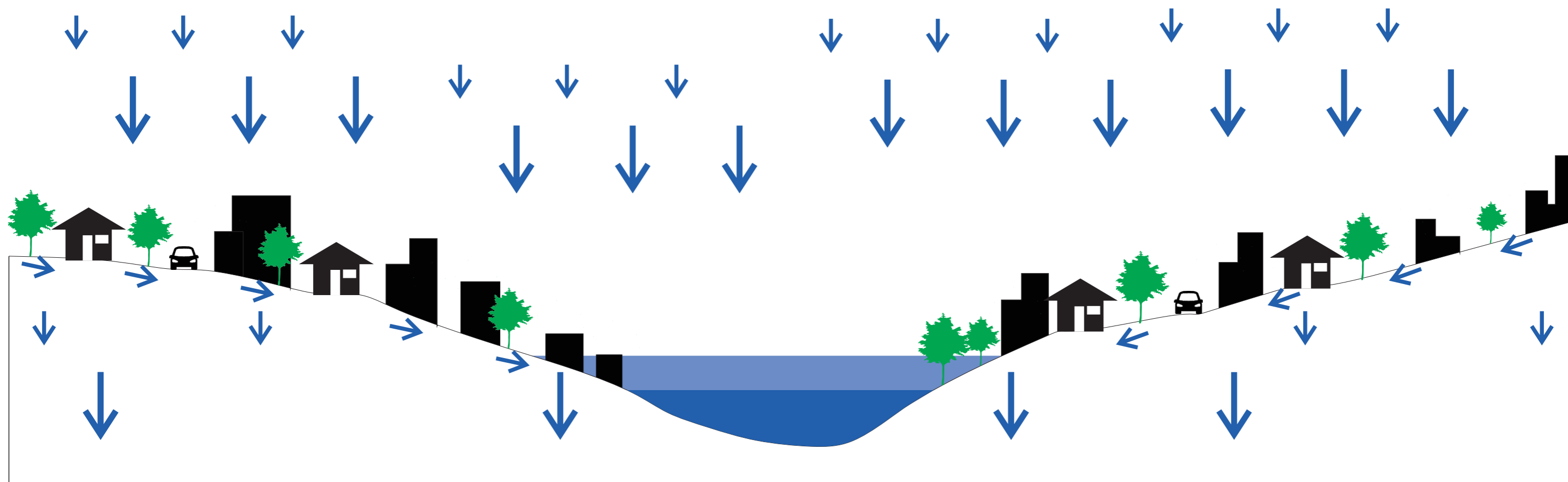
Do G1 GO

FACEBOOK





**Início de Anápolis**



**Atualidade de Anápolis**



# *Escolha do Lugar*

Outros fatores

06/06/2016 07h02 - Atualizado em 06/06/2016 07h02

## Peixes são encontrados mortos em córrego de Anápolis, GO

Polícia já colheu amostras e enviou para laboratório analisar.  
Delegado suspeita que houve lançamento clandestino de esgoto no rio.

Do G1 GO



**Peixes mortos devido a poluição**

Fonte: g1.globo.com  
Junho de 2016



Esgoto lançado no rio



Utilização indevida





Poluição no rio



**Ausência de mata ciliar**  
**Poluição**  
**Ausência de calçada**  
**Falta de acessibilidade**

# Realização da Feira próxima ao rio



A photograph showing a riverbank with dense, tall grasses in the foreground. In the background, there is a road, a small building, and a bridge. The water in the river is brown and murky. The sky is clear and blue.

**Grande área permeável e sem uso gerando lugar propício para a criminalidade**



Ocupação de risco



**Ausência de lugar para ciclistas**



# *Caracterização do Lugar*



Macrozona A

Macrozona B

TERMINAL RODOVIÁRIO

Área de Intervenção

Macrozona C

Macrozona D


Rio Góis

Rio das Antas

BRASIL PARK SHOPPING

GINÁSIO INTERNACIONAL





# *O Projeto*

Eixos Temáticos

**Reconciliar a cidade com o Rio**

**Reconciliar a cidade com o Rio**

**Conectar os principais equipamentos**

**Reconciliar a cidade com o Rio**

**Conectar os principais equipamentos**

**Valorização do Rio e contato entre as pessoas e o meio ambiente**

**Reconciliar a cidade com o Rio**

**Conectar os principais equipamentos**

**Valorização do Rio e contato entre as pessoas e o meio ambiente**

**Lazer e descanso com espaço público de qualidade**

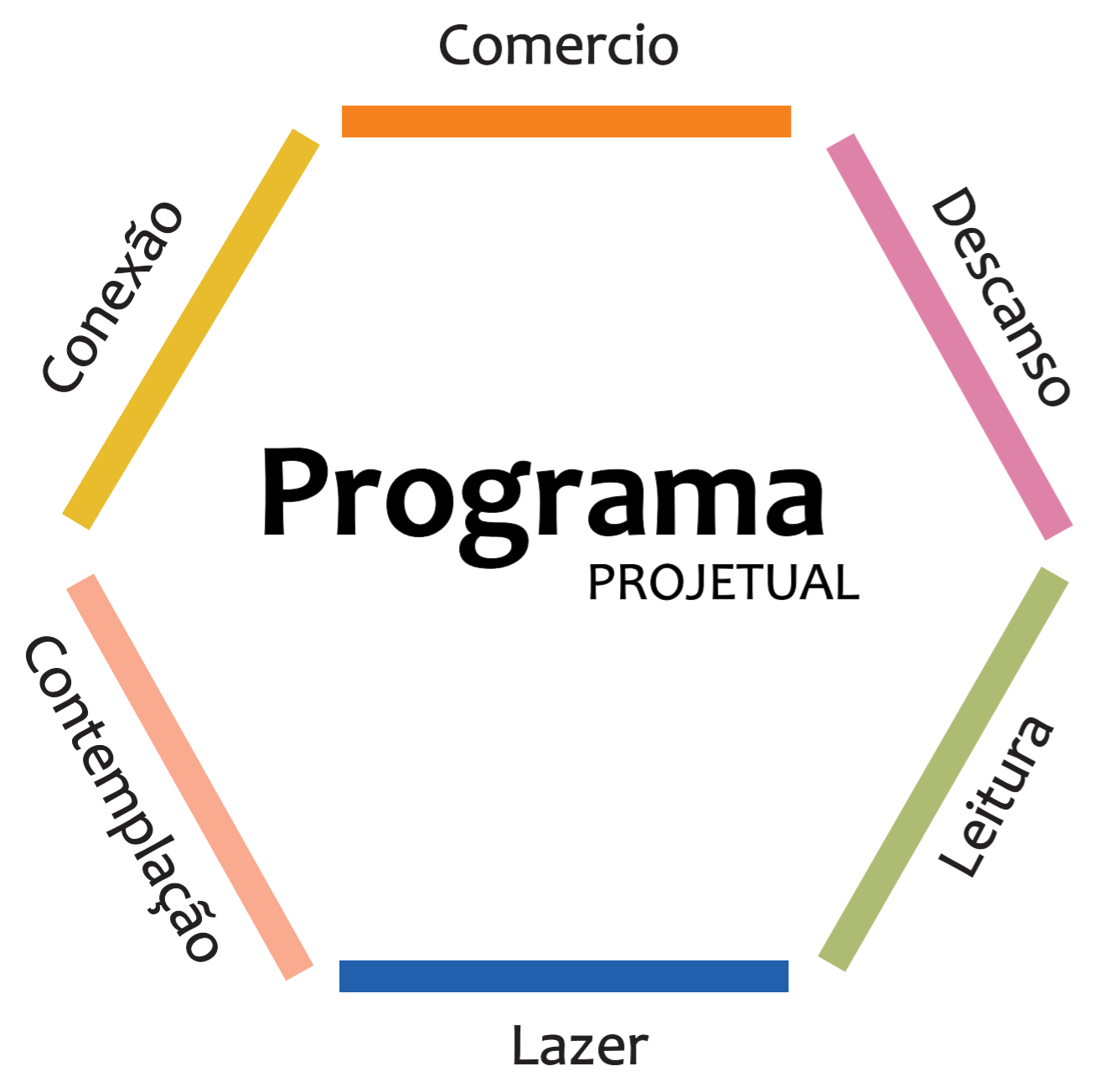
**Reconciliar a cidade com o Rio**

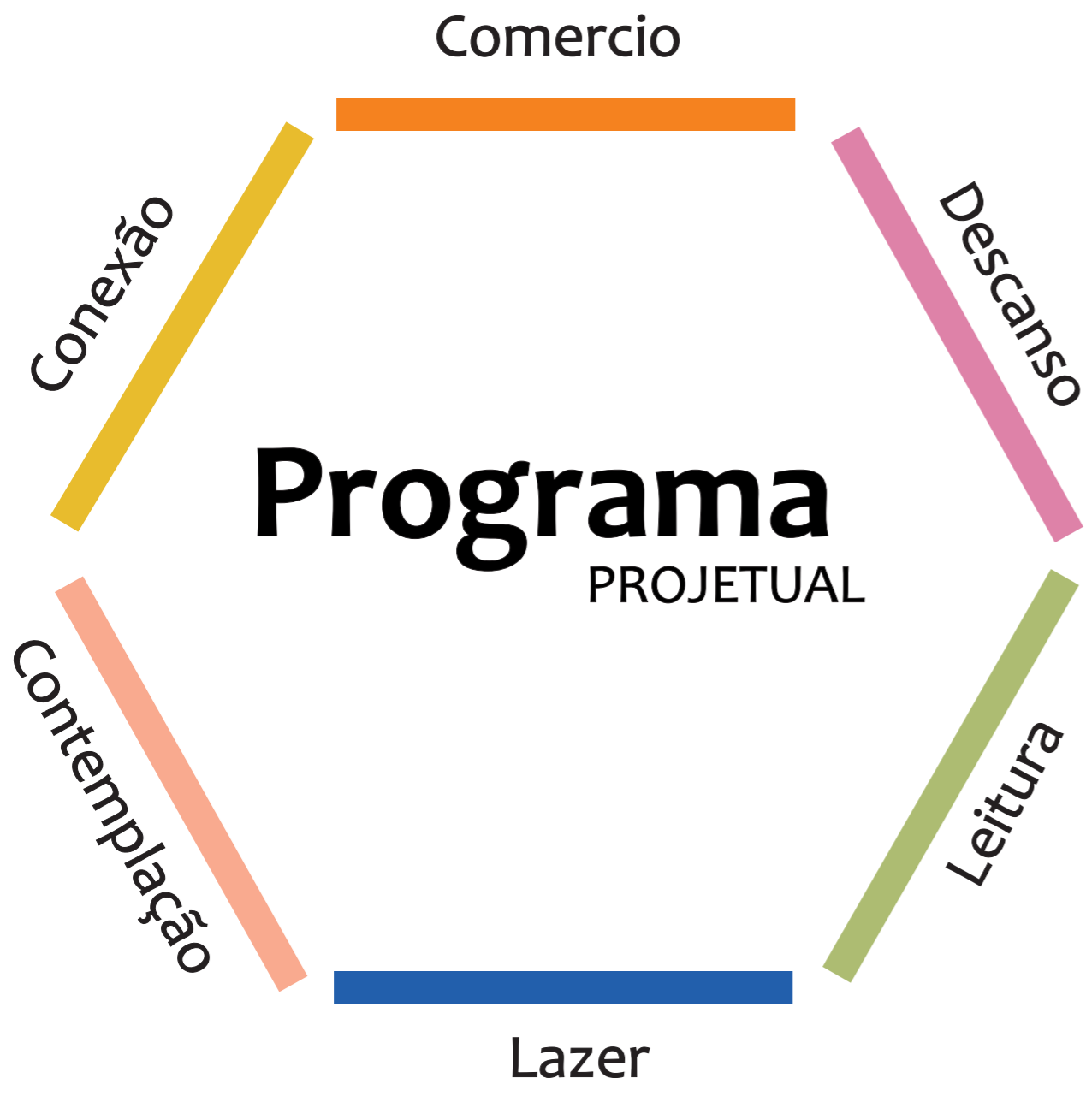
**Conectar os principais equipamentos**

**Valorização do Rio e contato entre as pessoas e o meio ambiente**

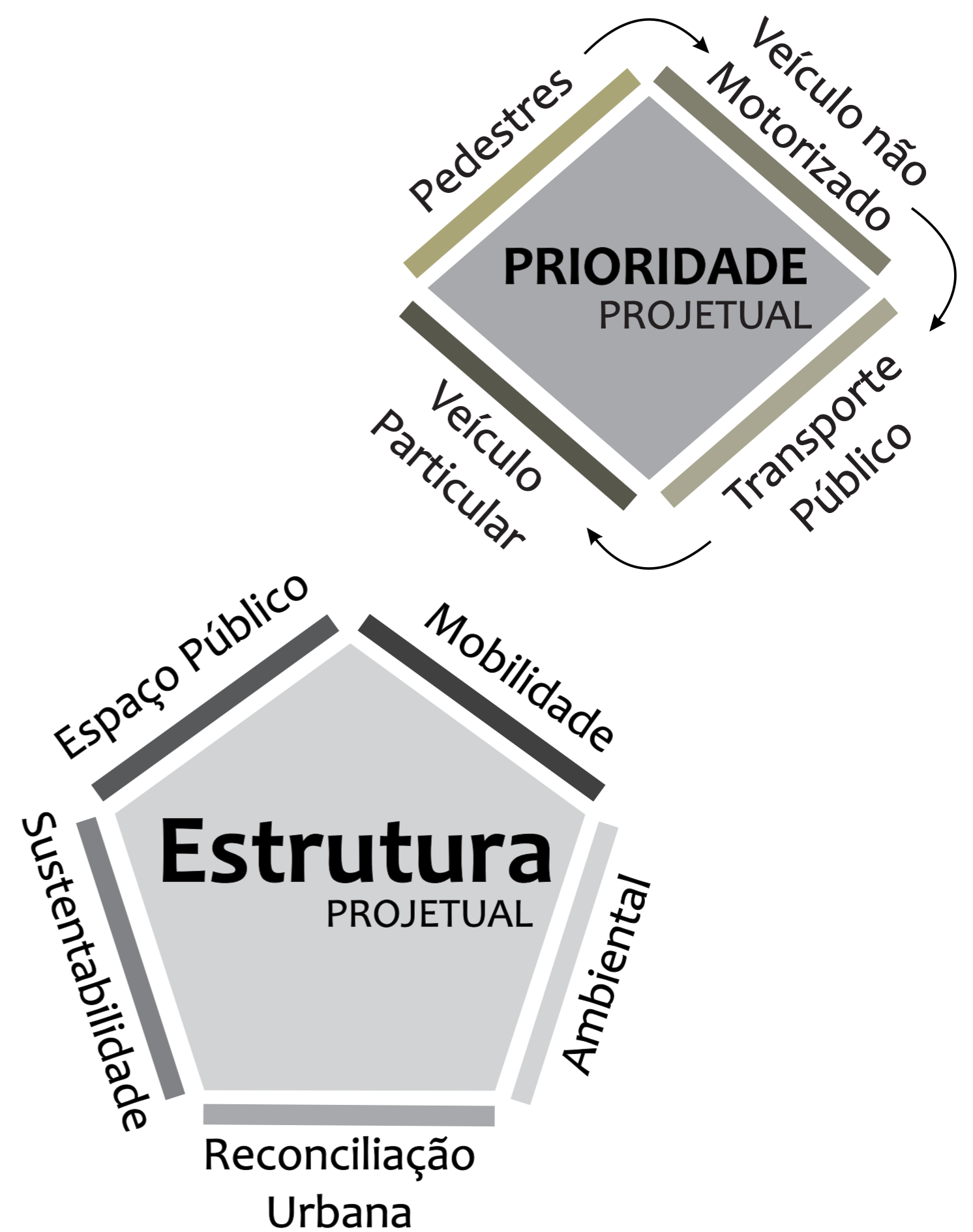
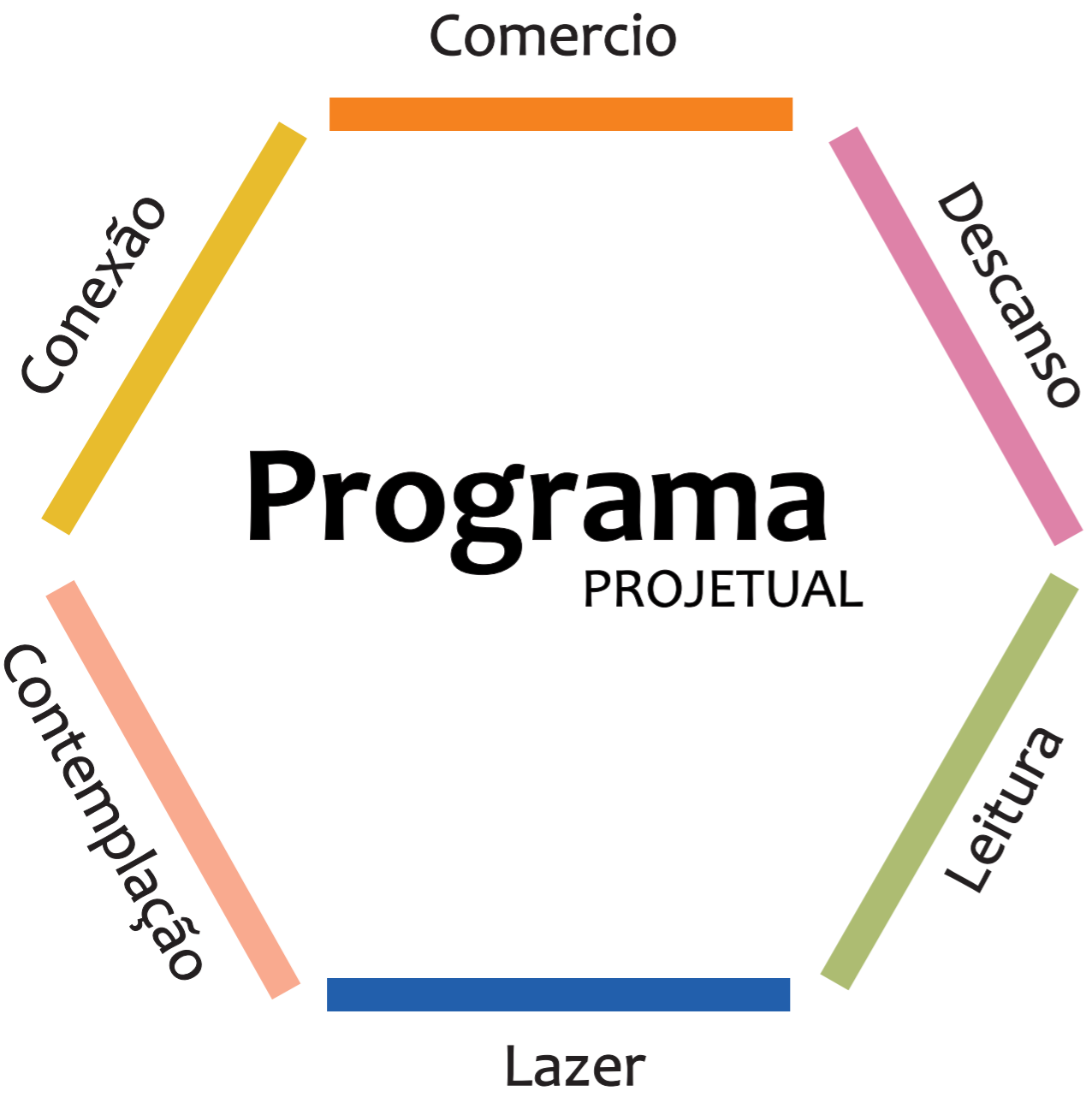
**Lazer e descanso com espaço público de qualidade**

**Resgate da vegetação nativa**












Terminal  
Rodoviário

Brasil Park  
Shopping

Ginásio





Terminal  
Rodoviário

Brasil Park  
Shopping

Ginásio

Trecho:  
Reconciliação entre rio e cidade




Terminal  
Rodoviário

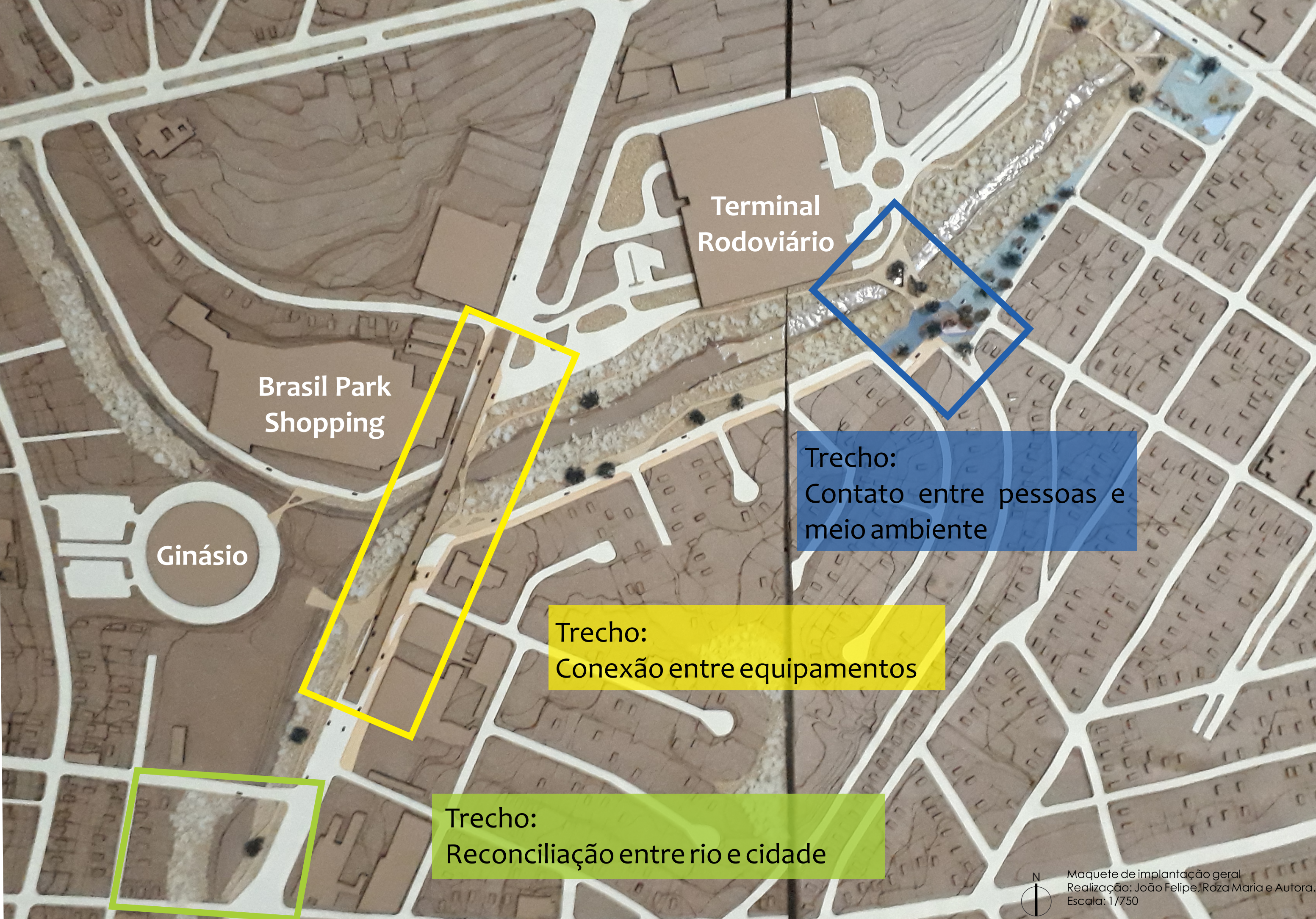
Brasil Park  
Shopping

Ginásio

Trecho:  
Conexão entre equipamentos

Trecho:  
Reconciliação entre rio e cidade





Terminal Rodoviário

Brasil Park Shopping

Ginásio

Trecho:  
Contato entre pessoas e  
meio ambiente

Trecho:  
Conexão entre equipamentos

Trecho:  
Reconciliação entre rio e cidade



Trecho:  
Cultura e Lazer

Terminal  
Rodoviário

Brasil Park  
Shopping

Trecho:  
Contato entre pessoas e  
meio ambiente

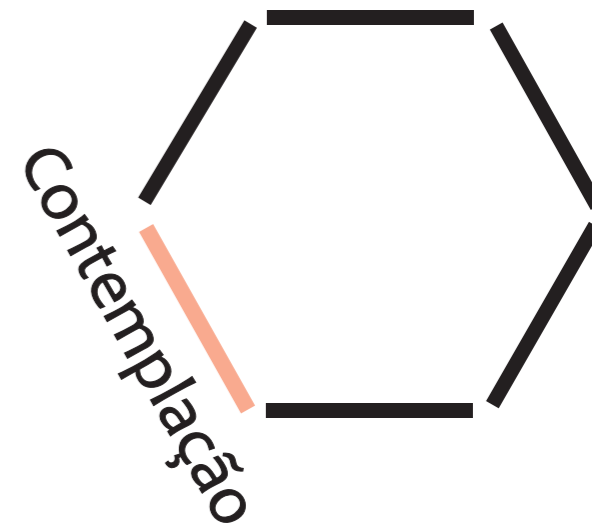
Ginásio

Trecho:  
Conexão entre equipamentos

Trecho:  
Reconciliação entre rio e cidade




# Reconciliação entre rio e cidade



 Descanalização do rio

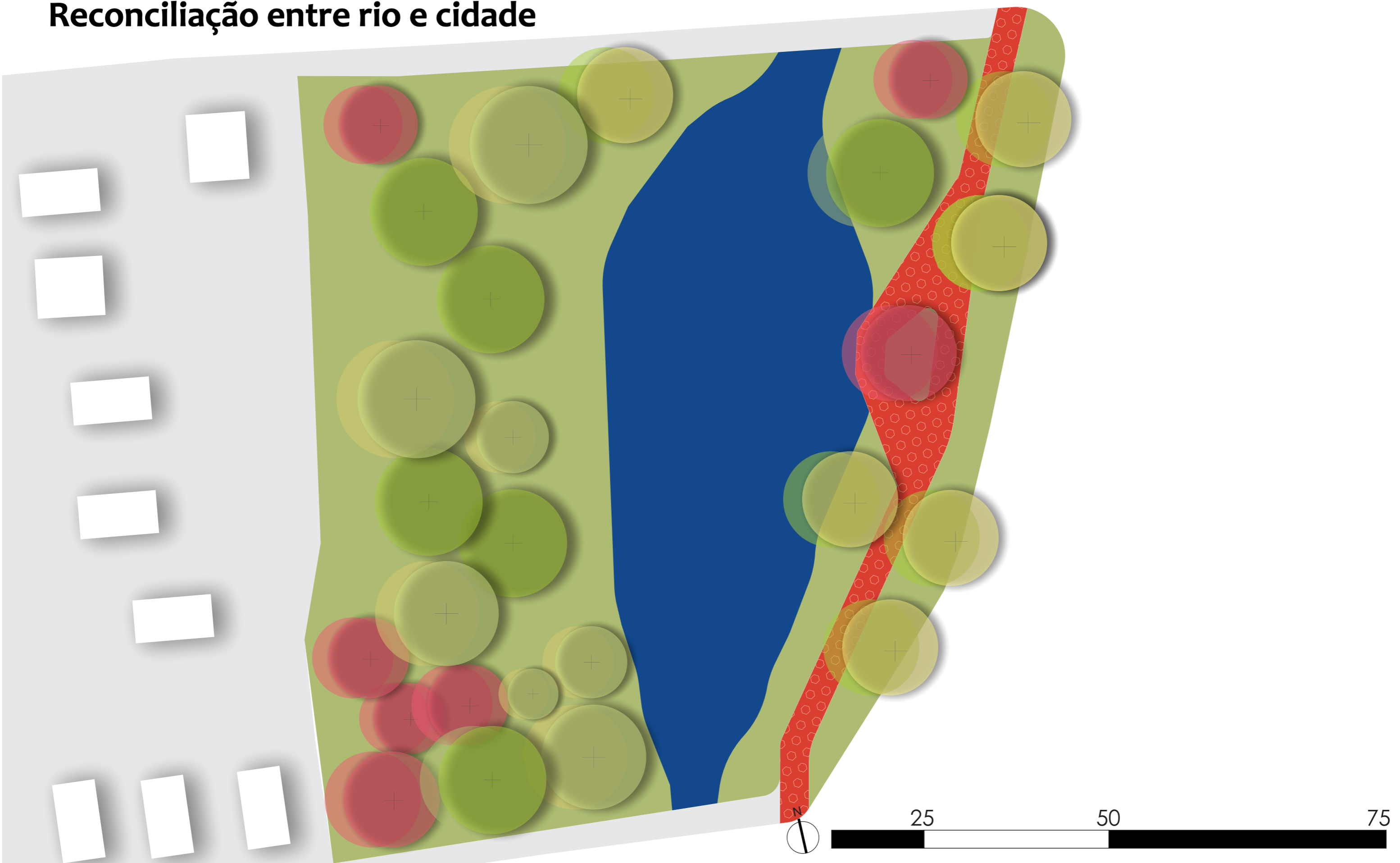
 Recuperação da mata ciliar

 Via compartilhada entre pedestres e veículos não motorizados

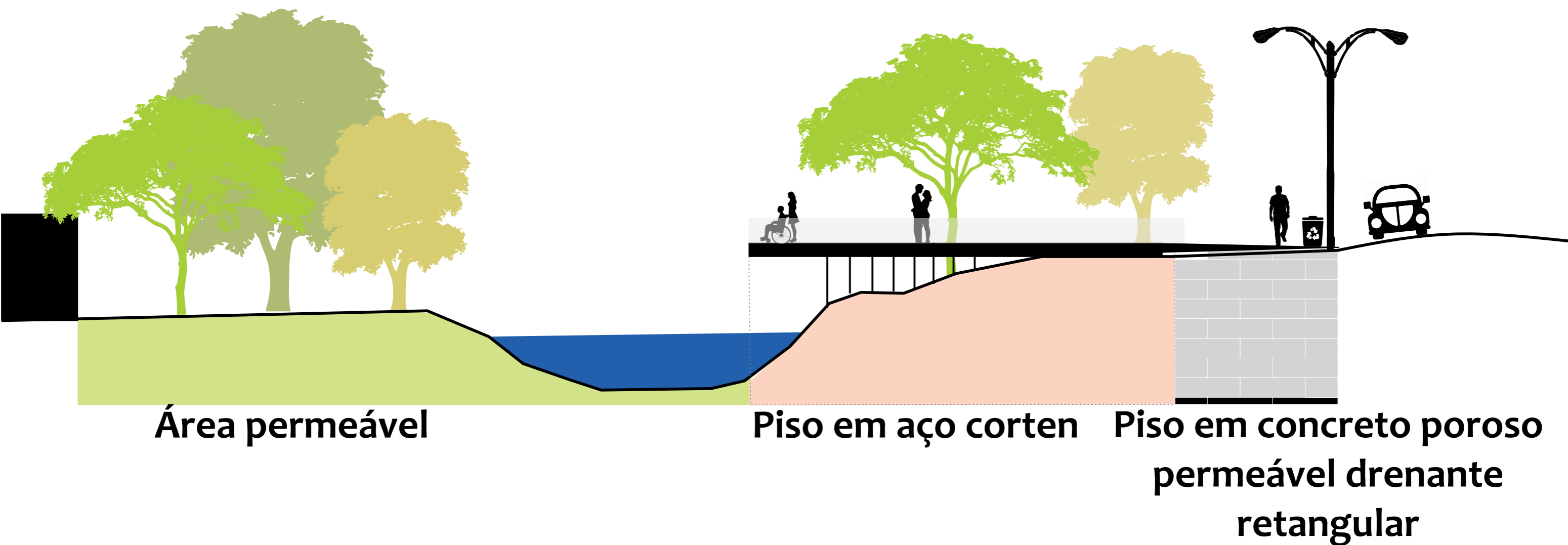
 Mirante de contemplação



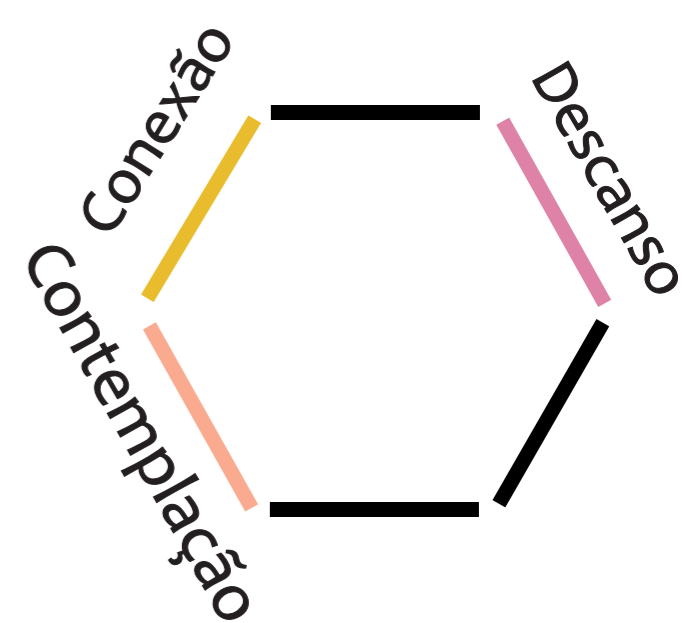
# Reconciliação entre rio e cidade



# Reconciliação entre rio e cidade



# Conexão entre equipamentos



Descanalização do rio



Recuperação da mata ciliar



Via compartilhada entre pedestres e veículos não motorizados

*Pedestres*



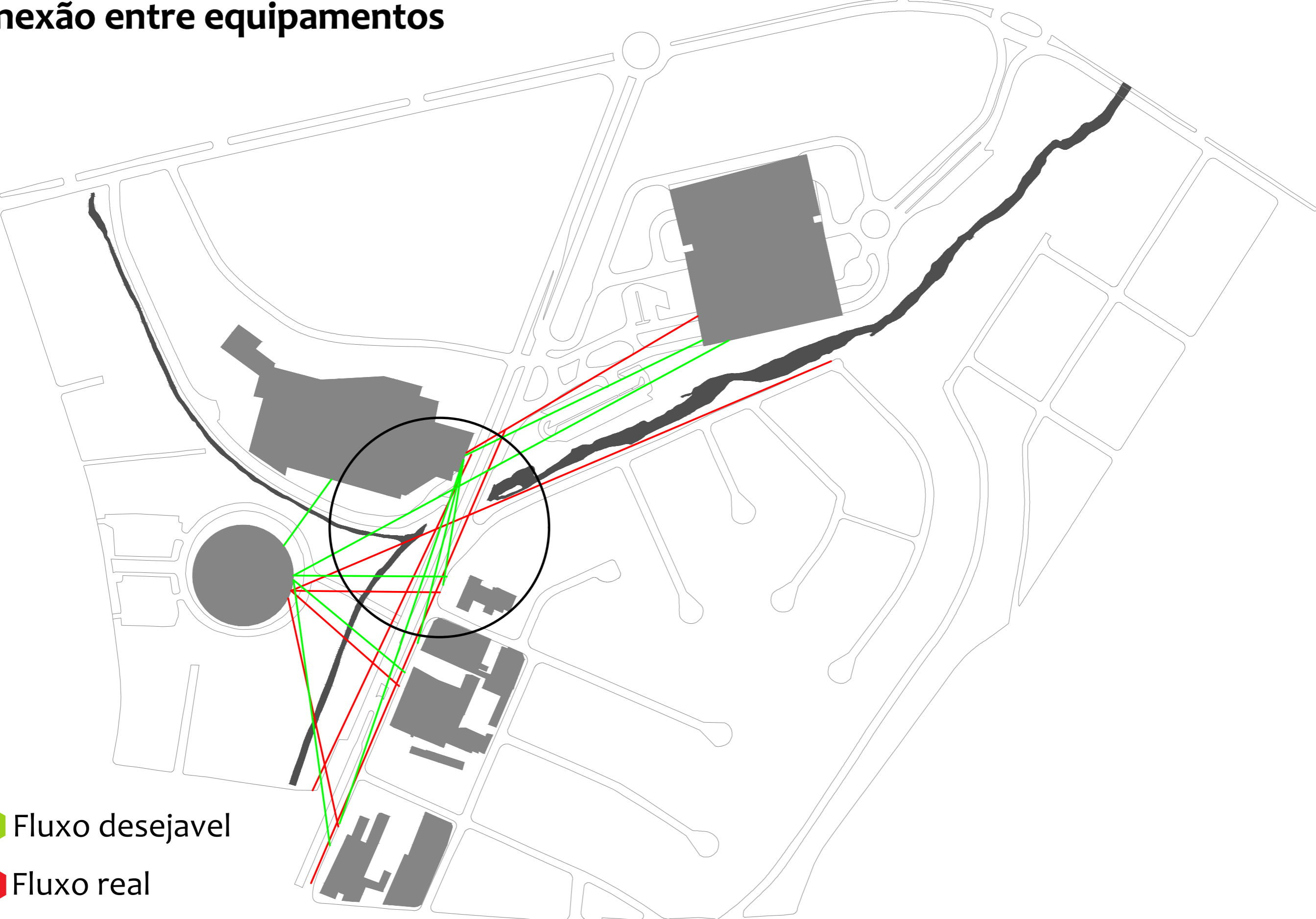
Praça de Conexão

*Veículos*



Viaduto

# Conexão entre equipamentos

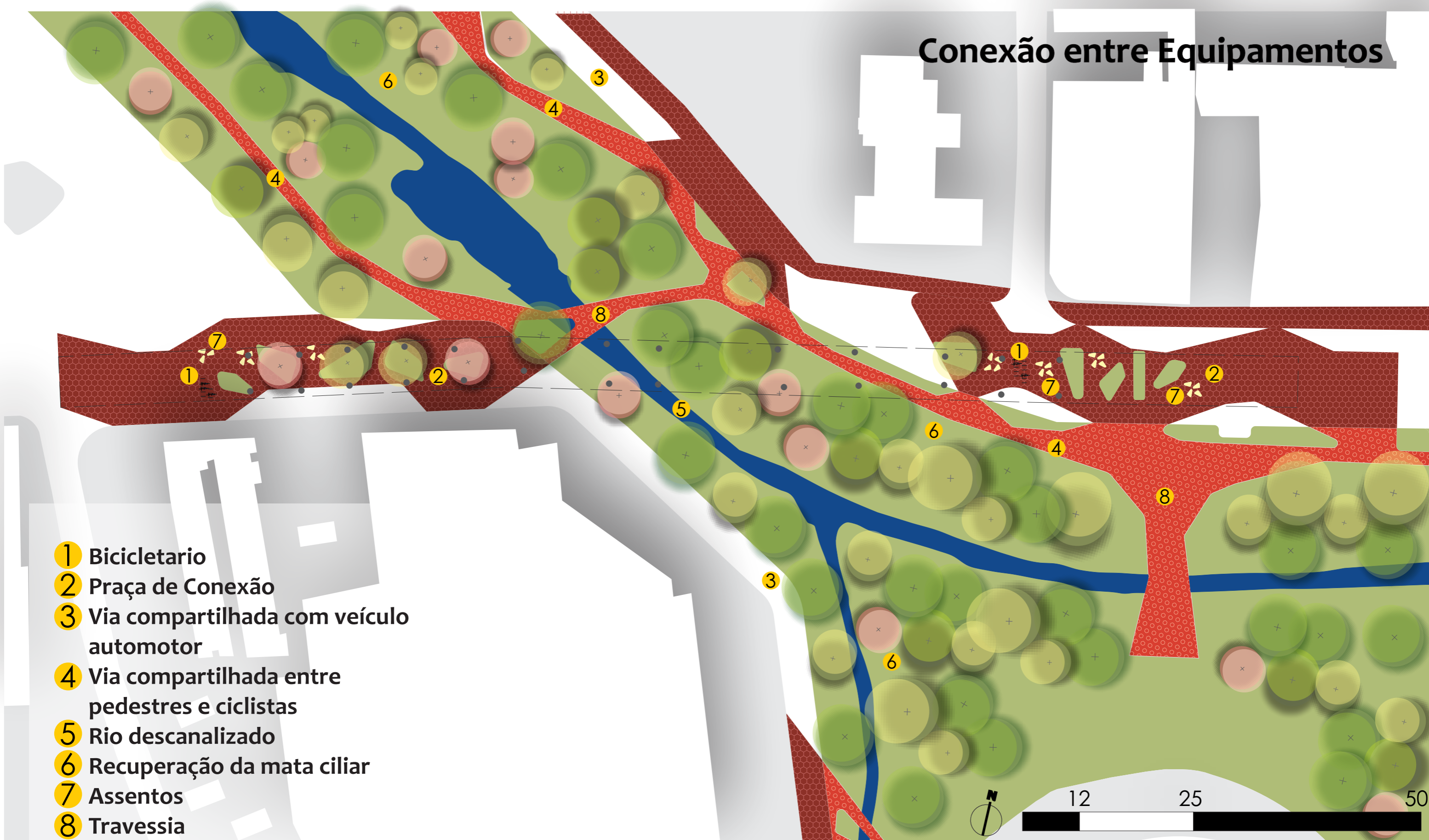


Fluxo desejavel

Fluxo real

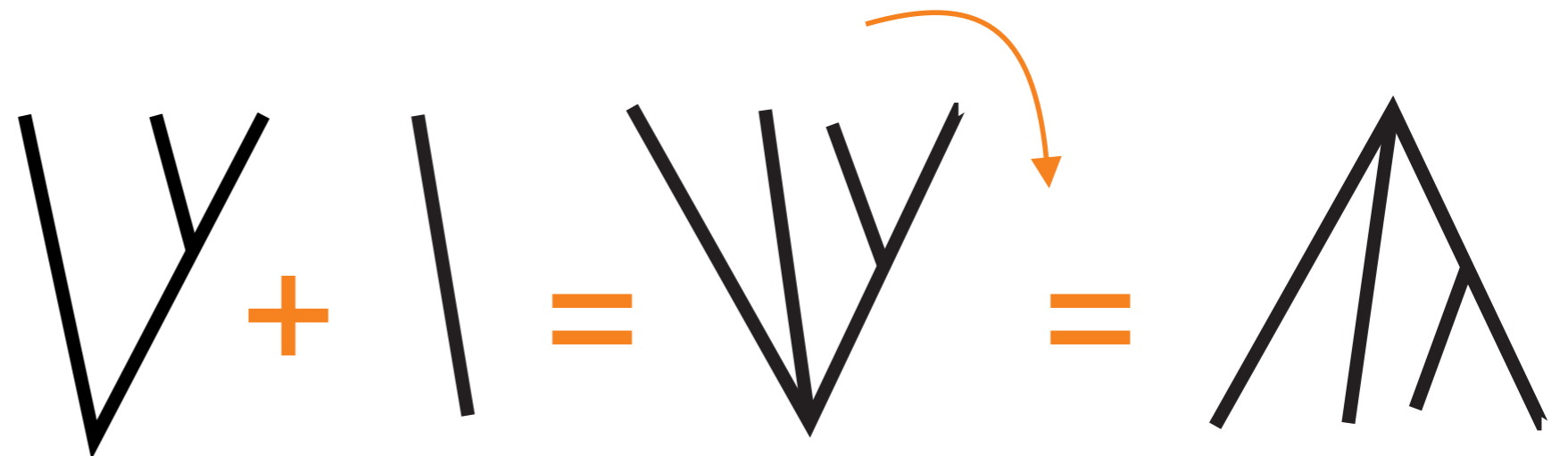

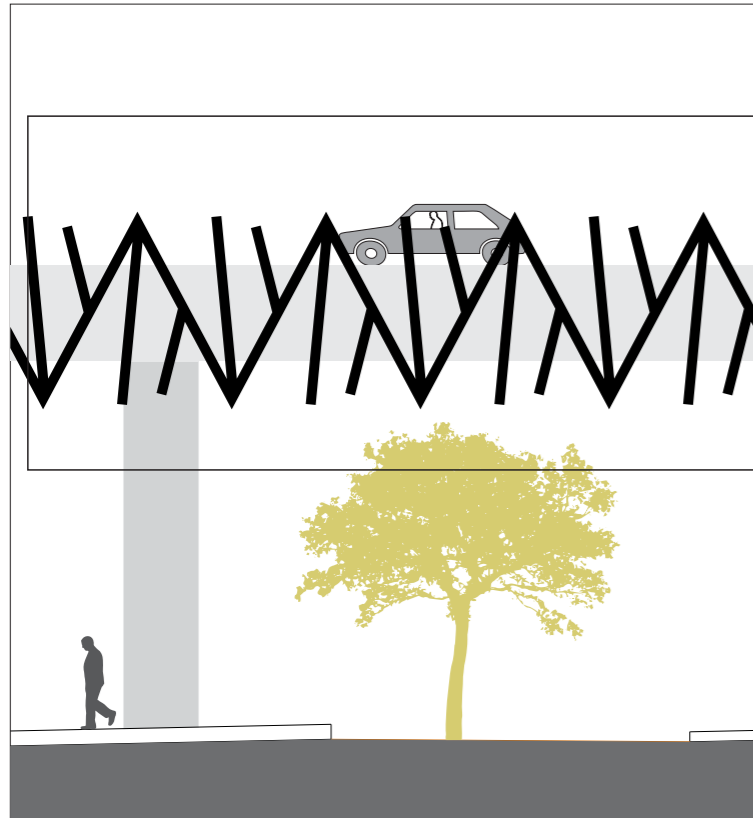
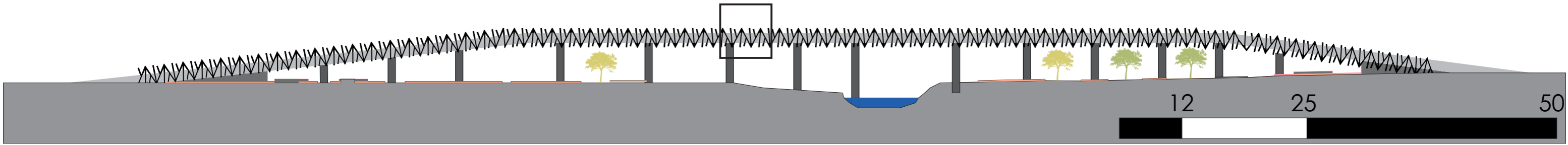
# Conexão entre Equipamentos


- 1 Bicicletario
- 2 Praça de Conexão
- 3 Via compartilhada com veículo automotor
- 4 Via compartilhada entre pedestres e ciclistas
- 5 Rio descanalizado
- 6 Recuperação da mata ciliar
- 7 Assentos
- 8 Travessia





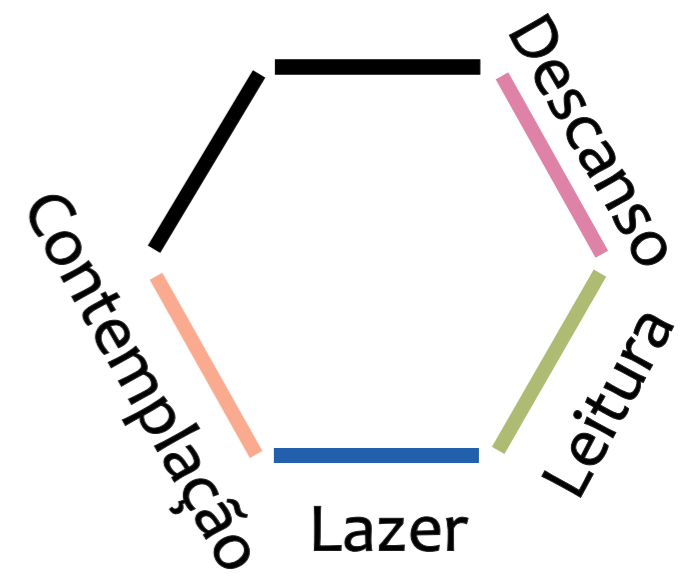
# Corte - Conexão entre equipamentos







# Contato entre pessoas e meio ambiente




Recuperação da mata ciliar



Via compartilhada entre pedestres e veículos não motorizados

*Rodoviária*



Mesa de jogos

*População do Setor*



Academia

*do Setor*


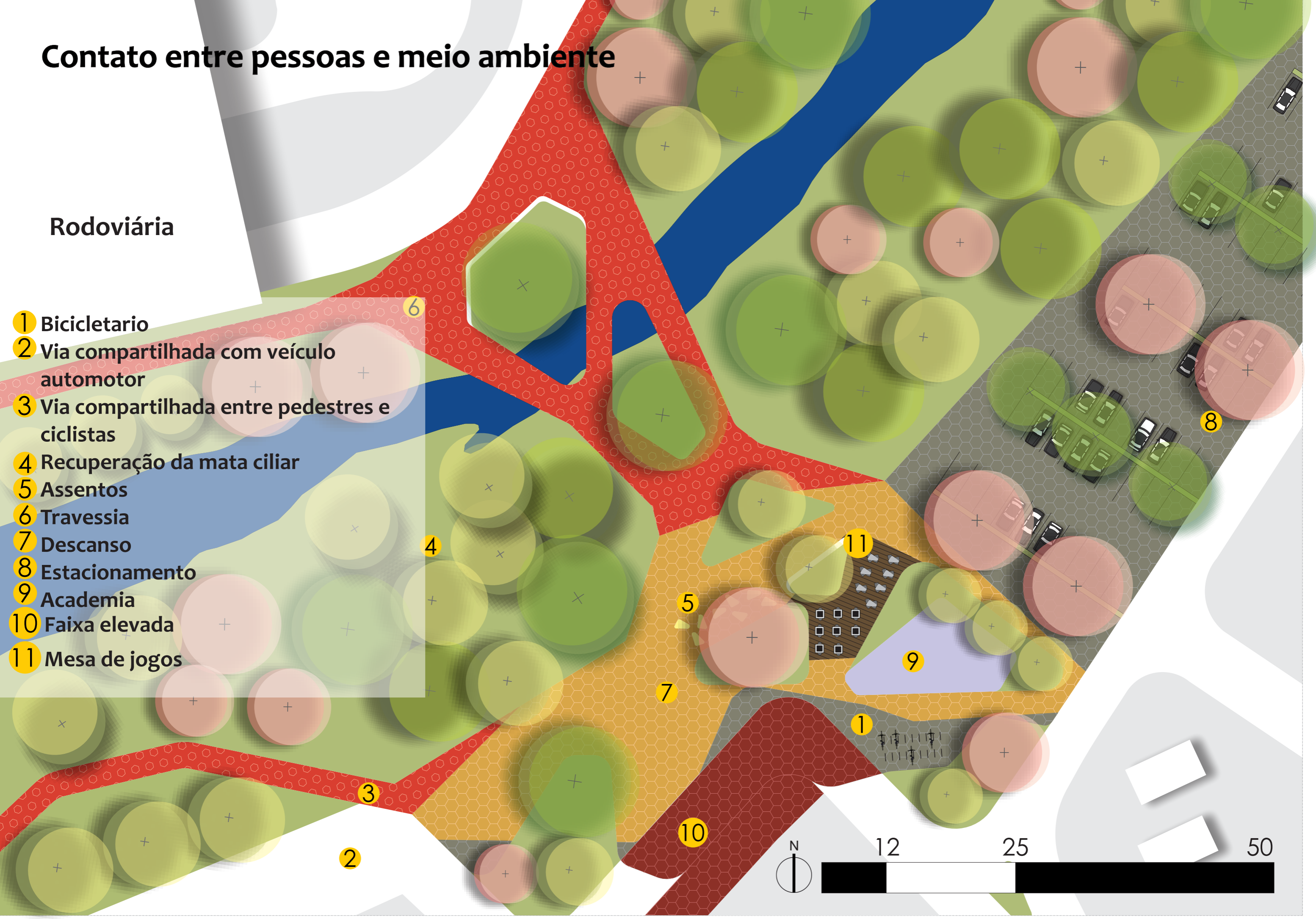


Descanso

# Contato entre pessoas e meio ambiente

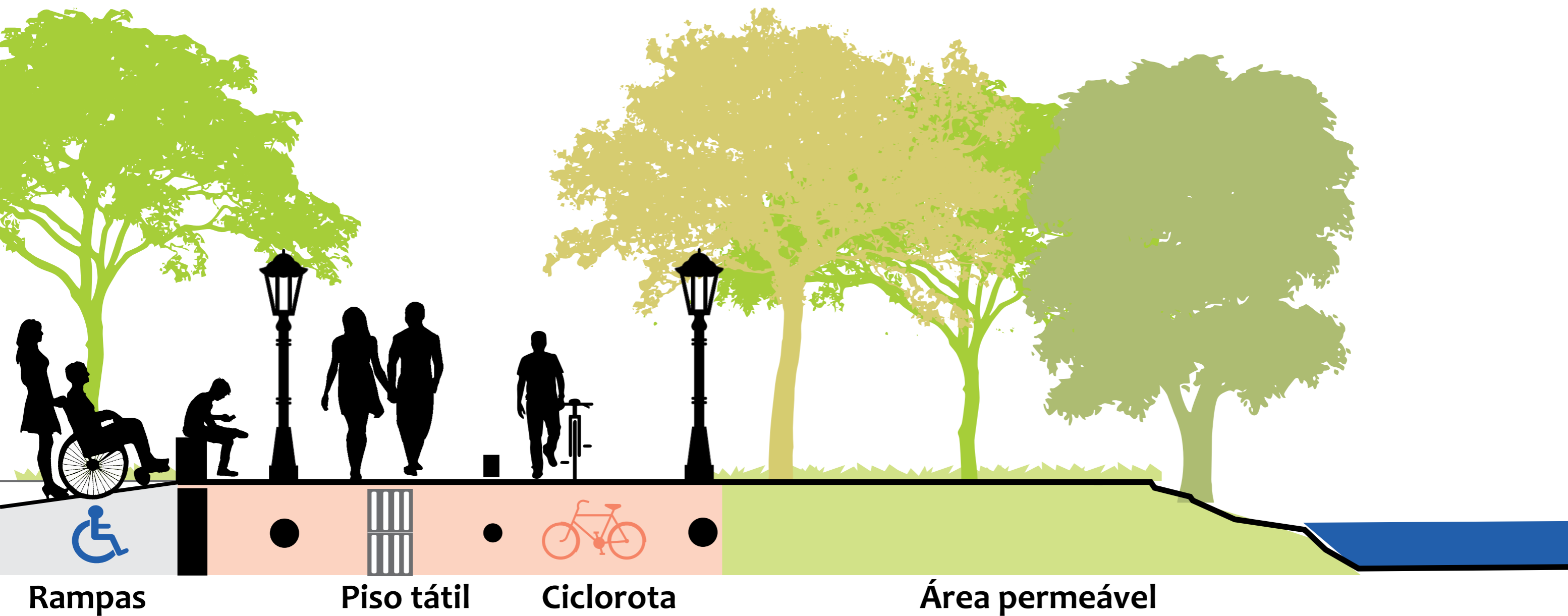
Rodoviária

- 1 Bicicletario
- 2 Via compartilhada com veículo automotor
- 3 Via compartilhada entre pedestres e ciclistas
- 4 Recuperação da mata ciliar
- 5 Assentos
- 6 Travessia
- 7 Descanso
- 8 Estacionamento
- 9 Academia
- 10 Faixa elevada
- 11 Mesa de jogos





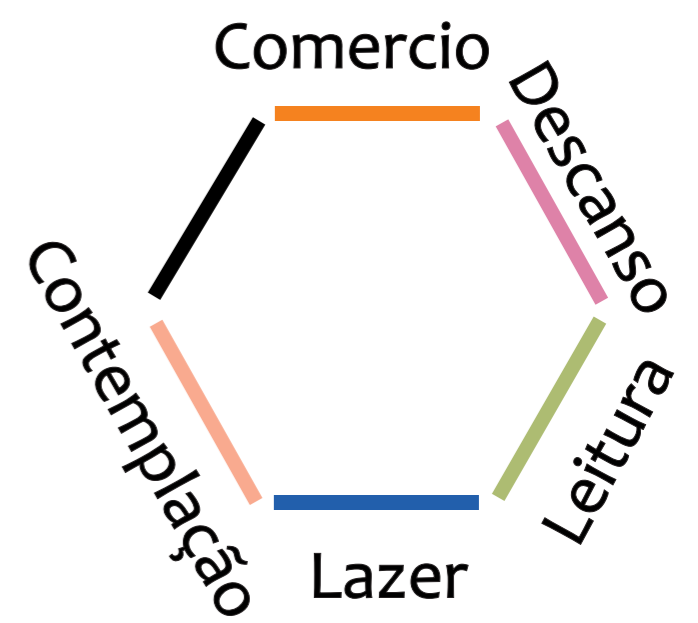
# Vista - Via compartilhada entre pedestres e veículos não motorizados





8

# Cultura e Lazer



Recuperação da mata ciliar



Via compartilhada entre pedestres e veículos não motorizados



Play ground



Descanso



Feira



Mirante de contemplação



Piquenique

*População do Setor*

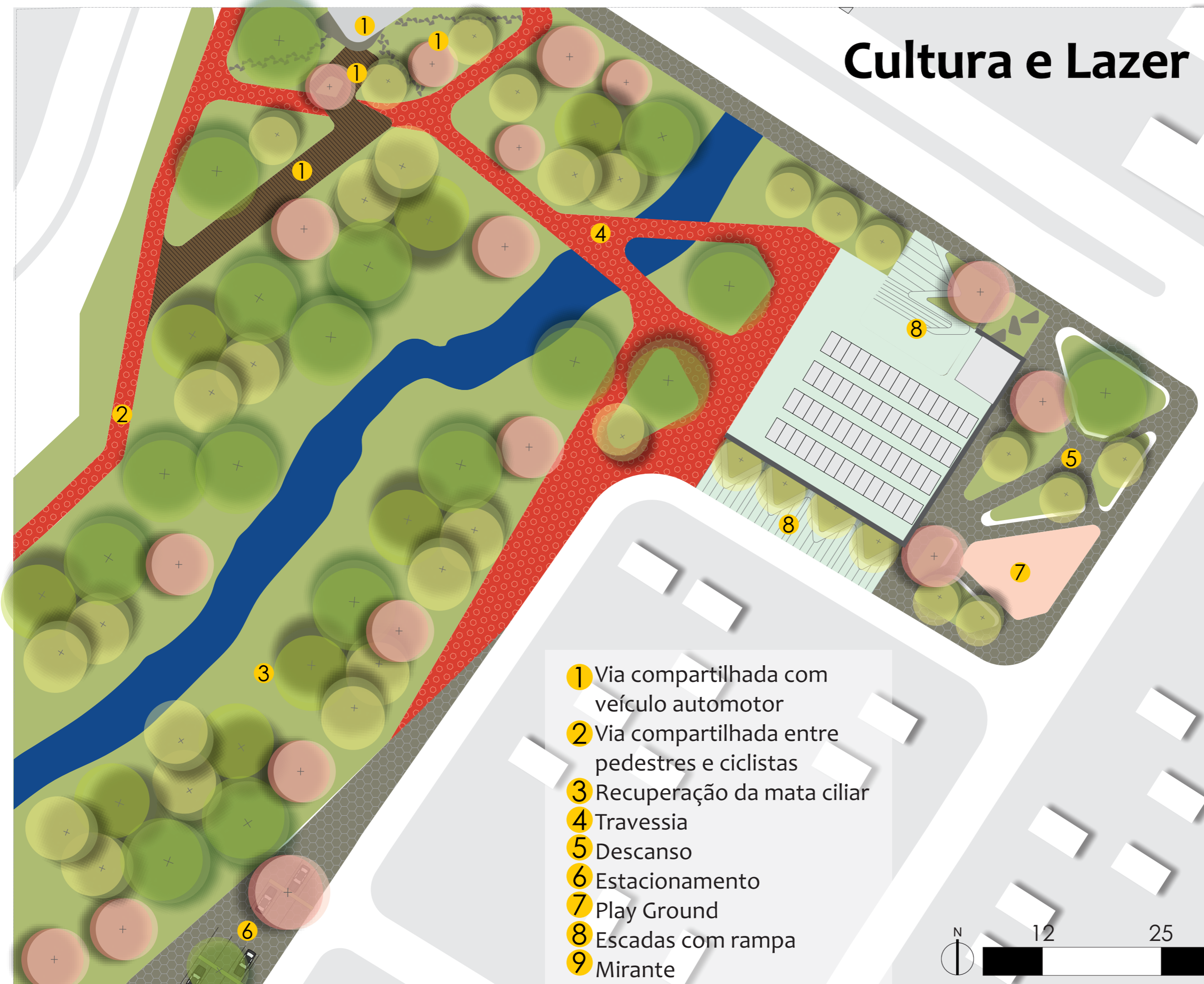
*Antiga Feira*

# Cultura e Lazer



- 1 Via compartilhada com veículo automotor
- 1 2 Via compartilhada entre pedestres e ciclistas
- 3 Recuperação da mata ciliar
- 4 Travessia
- 5 Descanso
- 6 Estacionamento
- 7 Play Ground
- 8 Escadas com rampa
- 9 Mirante
- 10 Deck de Leitura e contemplação
- 11 Ambiente para piquenique
- 12 Quiosque

# Cultura e Lazer



- 1 Via compartilhada com veículo automotor
- 2 Via compartilhada entre pedestres e ciclistas
- 3 Recuperação da mata ciliar
- 4 Travessia
- 5 Descanso
- 6 Estacionamento
- 7 Play Ground
- 8 Escadas com rampa
- 9 Mirante



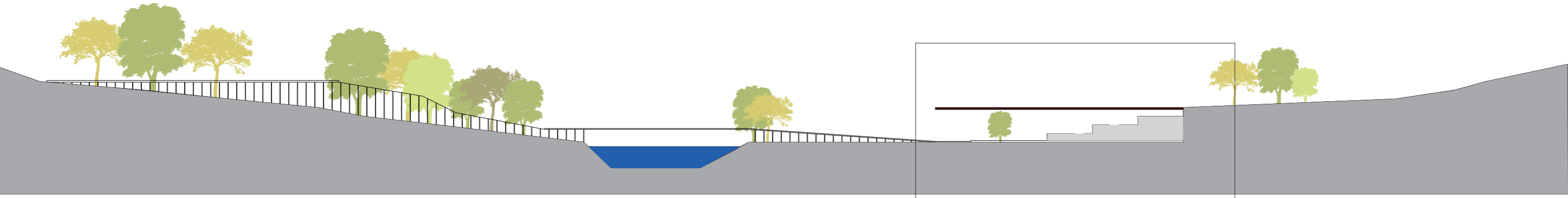
12

25

50

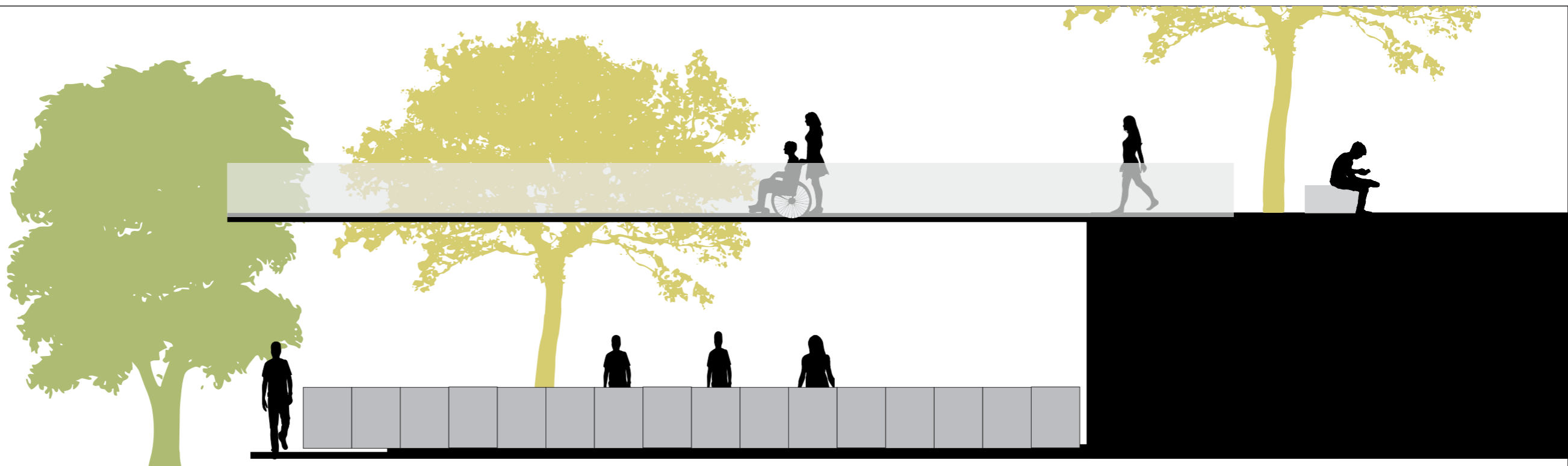


# Corte - Cultura e Lazer



## Subsolo - Feira

60 bancas 4x2m



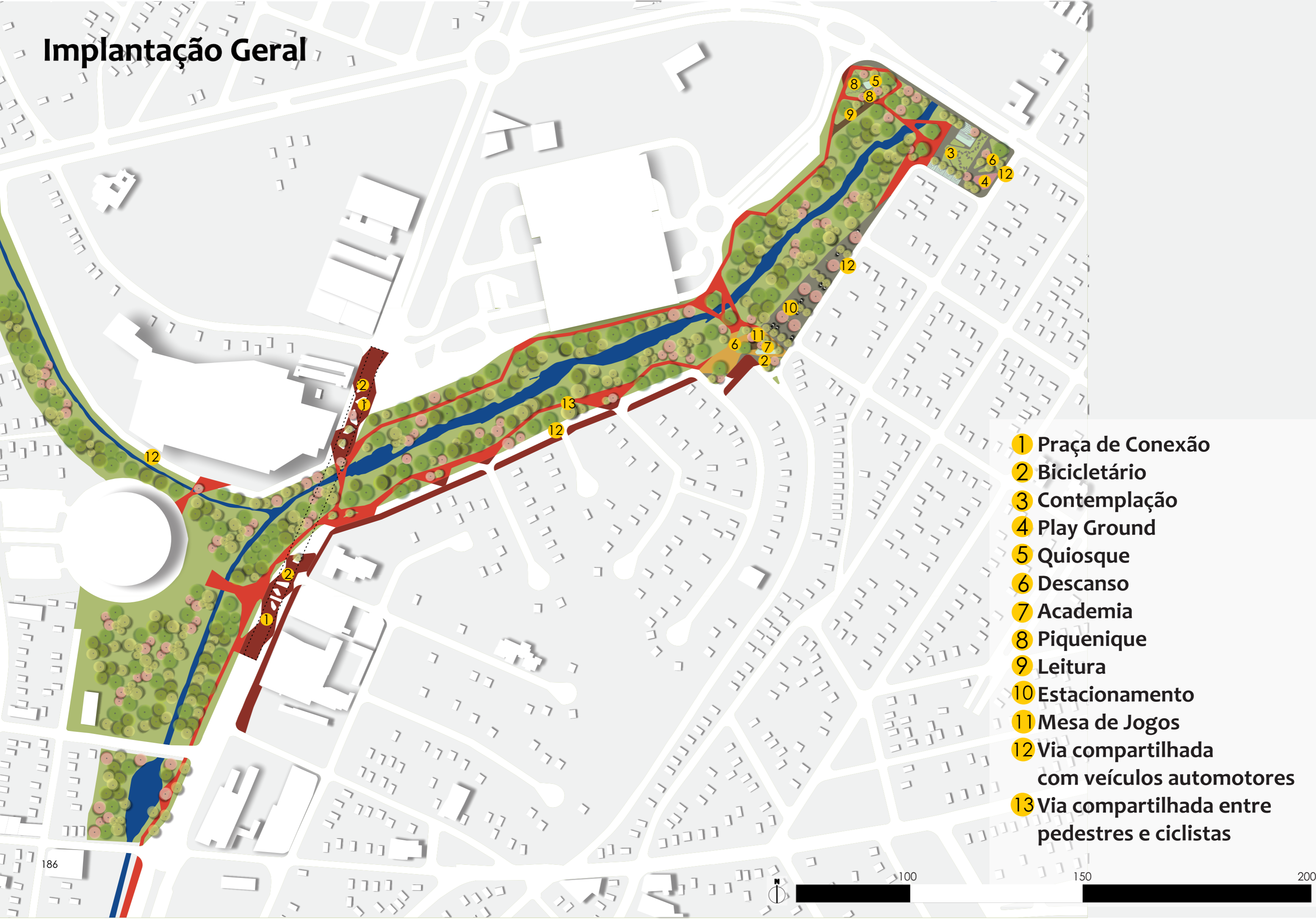
## Vista - Cultura e Lazer

Espaço de piquenique para cadeirantes e quiosque



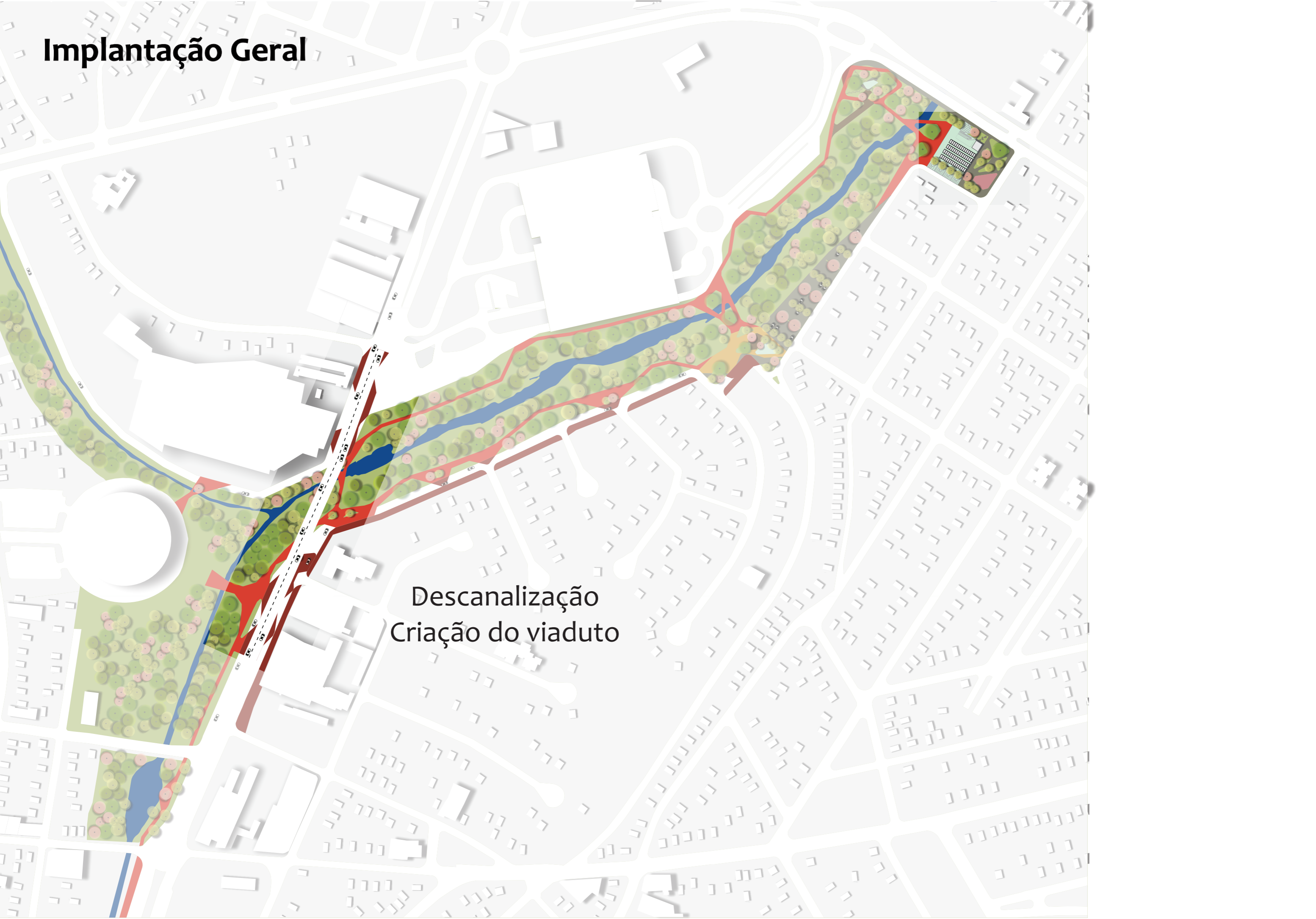


# Implantação Geral




- 1 Praça de Conexão
- 2 Bicicletário
- 3 Contemplação
- 4 Play Ground
- 5 Quiosque
- 6 Descanso
- 7 Academia
- 8 Piquenique
- 9 Leitura
- 10 Estacionamento
- 11 Mesa de Jogos
- 12 Via compartilhada com veículos automotores
- 13 Via compartilhada entre pedestres e ciclistas

# Implantação Geral



Descanalização  
Criação do viaduto






**Mirante para  
o rio**

**Ginásio  
Internacional**

**Brasil Park  
Shopping**

**Viaduto**





**Mirante para  
o rio**

**Ginásio  
Internacional**


**Brasil Park  
Shopping**

**Viaduto**


**Rio das Antas**

**Terminal  
Rodoviário**

**Ponte de  
contemplação**







**Mirante para o rio**

**Ginásio Internacional**

**Brasil Park Shopping**


**Viaduto**


**Rio das Antas**

**Terminal Rodoviário**

**Ponte de contemplação**

**Mirante sobre a feira**  
**Quiosque**





**Mirante para o rio**

**Ginásio Internacional**

**Brasil Park Shopping**

**Viaduto**


**Rio das Antas**

**Terminal Rodoviário**


**Ponte de contemplação**


**Mirante sobre a feira**

**Quiosque**



**Av. Brasil**





**Mirante para o rio**

**Ginásio Internacional**

**Brasil Park Shopping**

**Viaduto**


**Rio das Antas**

**Terminal Rodoviário**

**Ponte de contemplação**

**Mirante sobre a feira**



**Quiosque**




**Av. Brasil**

**Praça de Conexão**

**Faixa elevada**





**Mirante para o rio**

**Ginásio Internacional**

**Brasil Park Shopping**

**Viaduto**


**Rio das Antas**

**Terminal Rodoviário**

**Ponte de contemplação**

**Mirante sobre a feira**

**Quiosque**





**Av. Brasil**

**Praça de Conexão**

**Faixa elevada**

**Play Ground**



**Academia**

**Estacionamento**



## Referencias

FERREIRA, Edilene Porto. **Caracterização SocioAmbienta da Microbacia do Rio das Antas no Município de Anápolis(GO):** Subsídios para Gestão e Conservação. 187f. Dissertação (Mestrado em Sociedade, Tecnologia e Meio Ambiente). Centro Universitário de Anápolis – UniEvangélica, Anápolis, Goiás.

COMIN VARGAS, Heliana. HOWARD DE CASTILHO, Ana Luiza. **Intervenções em Centros Urbanos:** objetivos, estratégias e resultados. 2º Edição. Barueri-SP: Manole, 2009.

<https://rioseruas.files.wordpress.com/2013/03/13075410.jpeg>

<http://liberdade.blogspot.com.br/>

<https://rioseruas.files.wordpress.com>

<http://www.au.pini.com.br/arquitetura-urbanismo/234/restauracao-do-cheonggyecheon-seul-coreia-do-sul-296126-1.aspx>

<http://www.cidadessustentaveis.org.br/boas-praticas/despoluicao-do-rio-tamisa>

<http://casavogue.globo.com/Arquitetura/noticia/2012/04/rio-canalizado-volta-seu-curso-natural.html>

<http://www.revistaplaneta.com.br/o-caso-tamisa/>